Obvod stavby výkres km 11,975 - 13,200

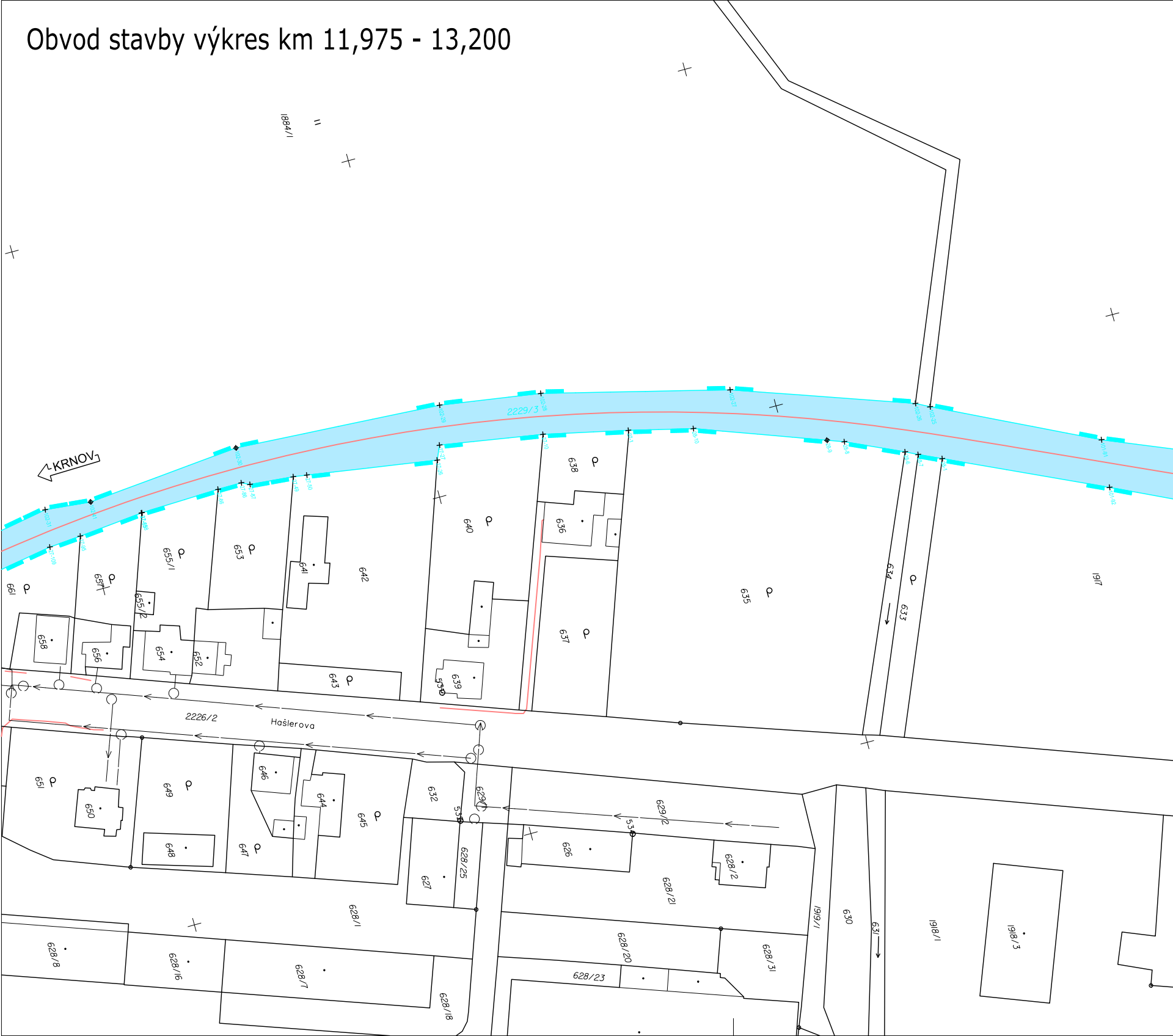
1884/1
2229/3
KRNOV
661
657
655/1
653
641
642
640
638
636
635
634
633
1917
655/2
658
656
654
652
643
639
637
2226/2
Hašlerova
651
650
649
648
646
647
644
645
632
629/1
629/2
626
628/2
628/25
627
628/21
628/1
1919/1
630
631
1918/1
1918/3
628/8
628/16
628/7
628/18
628/20
628/23
628/31

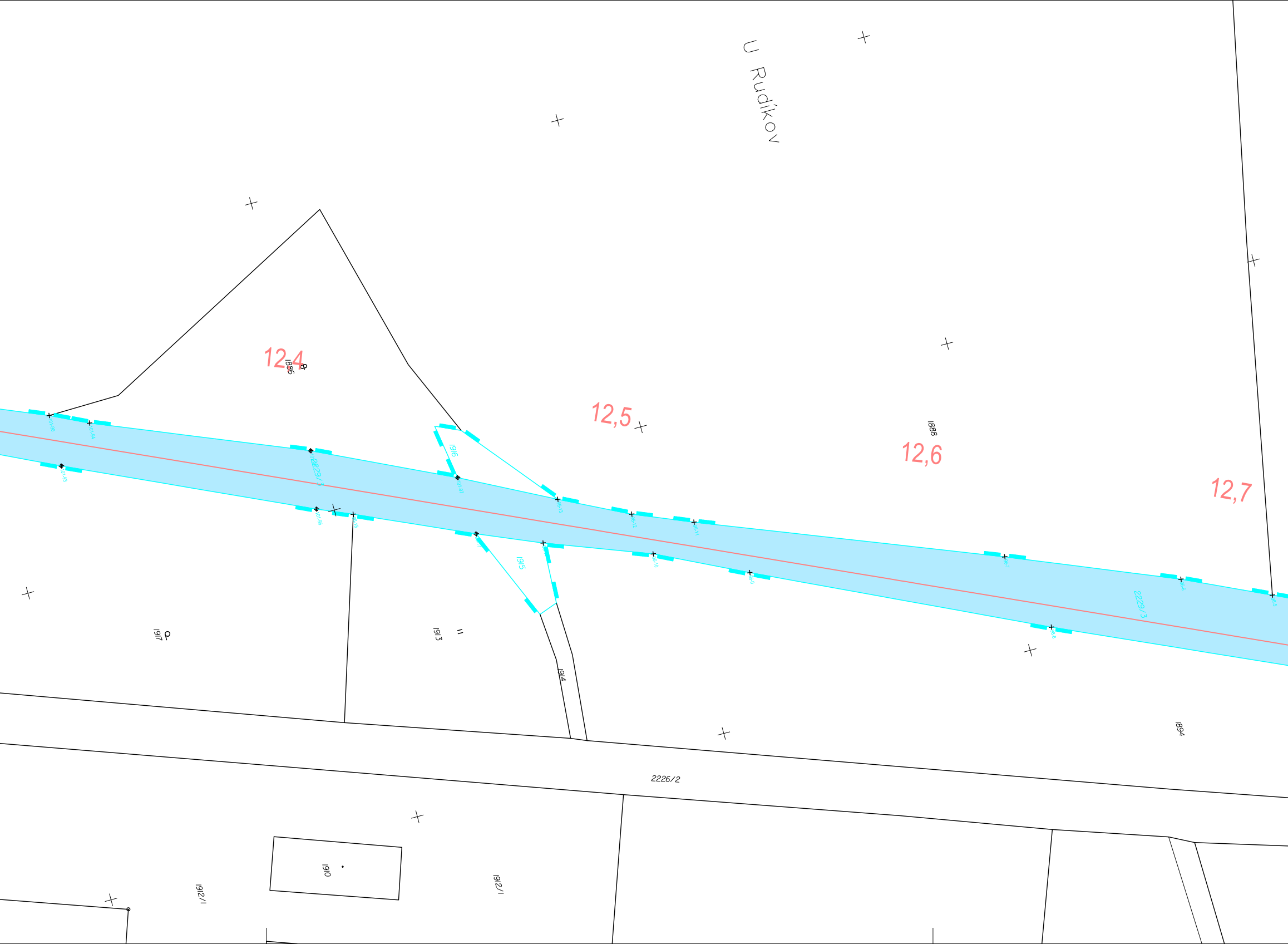
U Rudíkov
12,4
1886
12,5
1888
12,6
12,7
2229/3
2229/3
1916
1915
101-90
101-94
101-93
101-96
101-97
96-18
96-13
96-12
96-11
96-10
96-9
96-7
96-6
96-5
96-8
1917
1913
1914
1894
2226/2
1910
1912/1
1912/1

Legenda obvodu stavby

1522-2	lomový bod obvodu stavby totožný s lomovým bodem hranice drážního pozemku SŽ, s.o.
1522-2	lomový bod obvodu stavby totožný s lomovým bodem hranice drážního pozemku ČD, a.s.
× 2l	lomový bod obvodu stavby - nedrážní pozemek - trvalý zábor
× 20l	lomový bod obvodu stavby - nedrážní pozemek - dočasný zábor
× 50l	lomový bod obvodu stavby - nedrážní pozemek - věcné břemeno
× 100l	lomový bod obvodu stavby - pozemek ČD - dočasný zábor

Obvod stavby je definován vnějším obvodem barevně vyplněných nebo vyšrafovaných ploch

🟦	pozemek Správy železnic, s.o., dotčený stavbou
🟨	nedrážní pozemek - zábor dočasný
🟫	nedrážní pozemek - trvalý zábor
🟥	nedrážní pozemek - věcné břemeno
🟪	pozemek ČD - dočasný zábor

Katastrální území
Město Albrechtice, Rudíkovy

Poznámka:

SOUŘADNICOVÝ SYSTÉM: S- JTSK
VÝŠKOVÝ SYSTÉM: Bpv

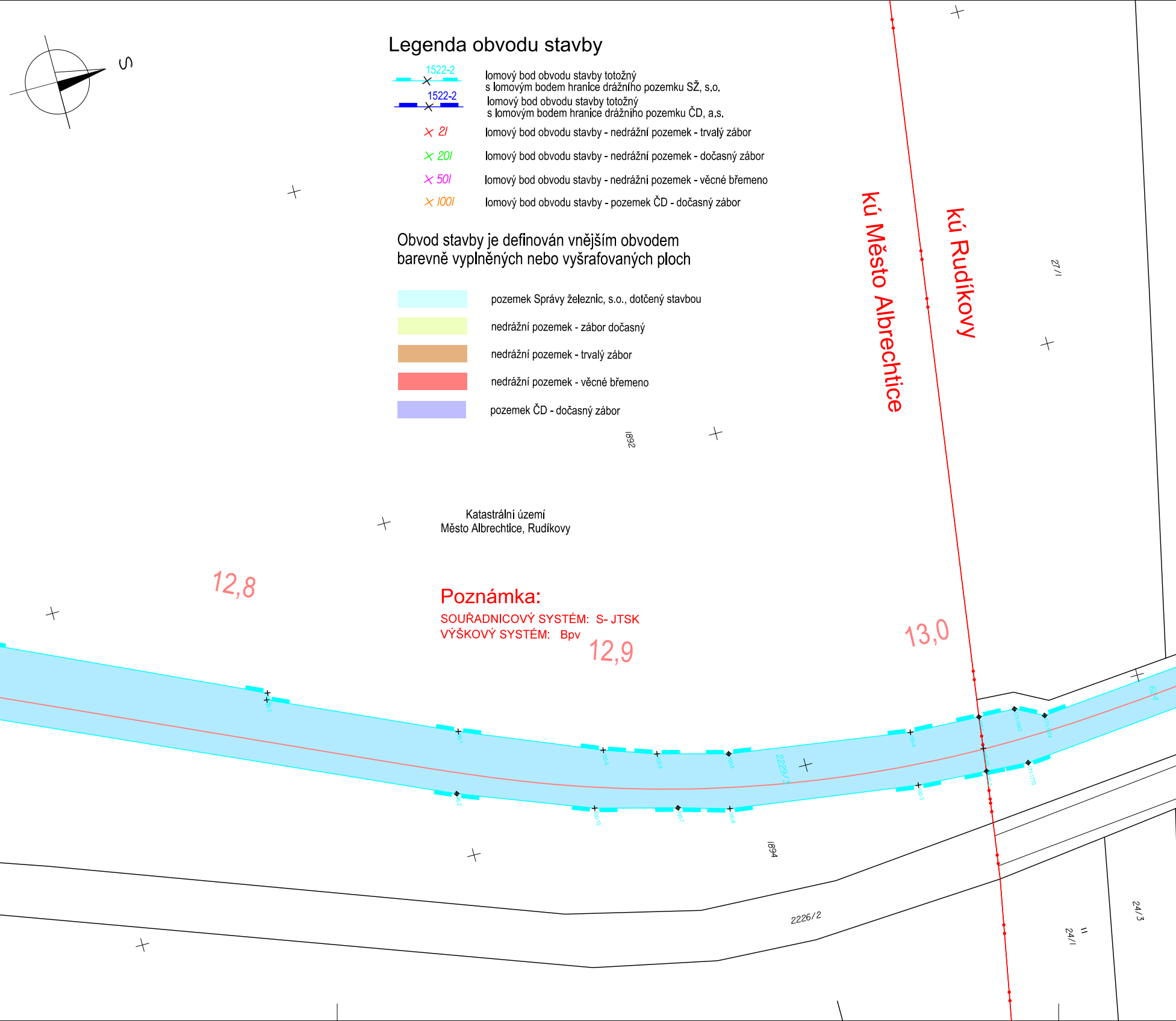
S
kú Město Albrechtice
kú Rudíkovy
27/1
1892
12,8
12,9
13,0
2229/3
1894
2226/2
24/1
24/3

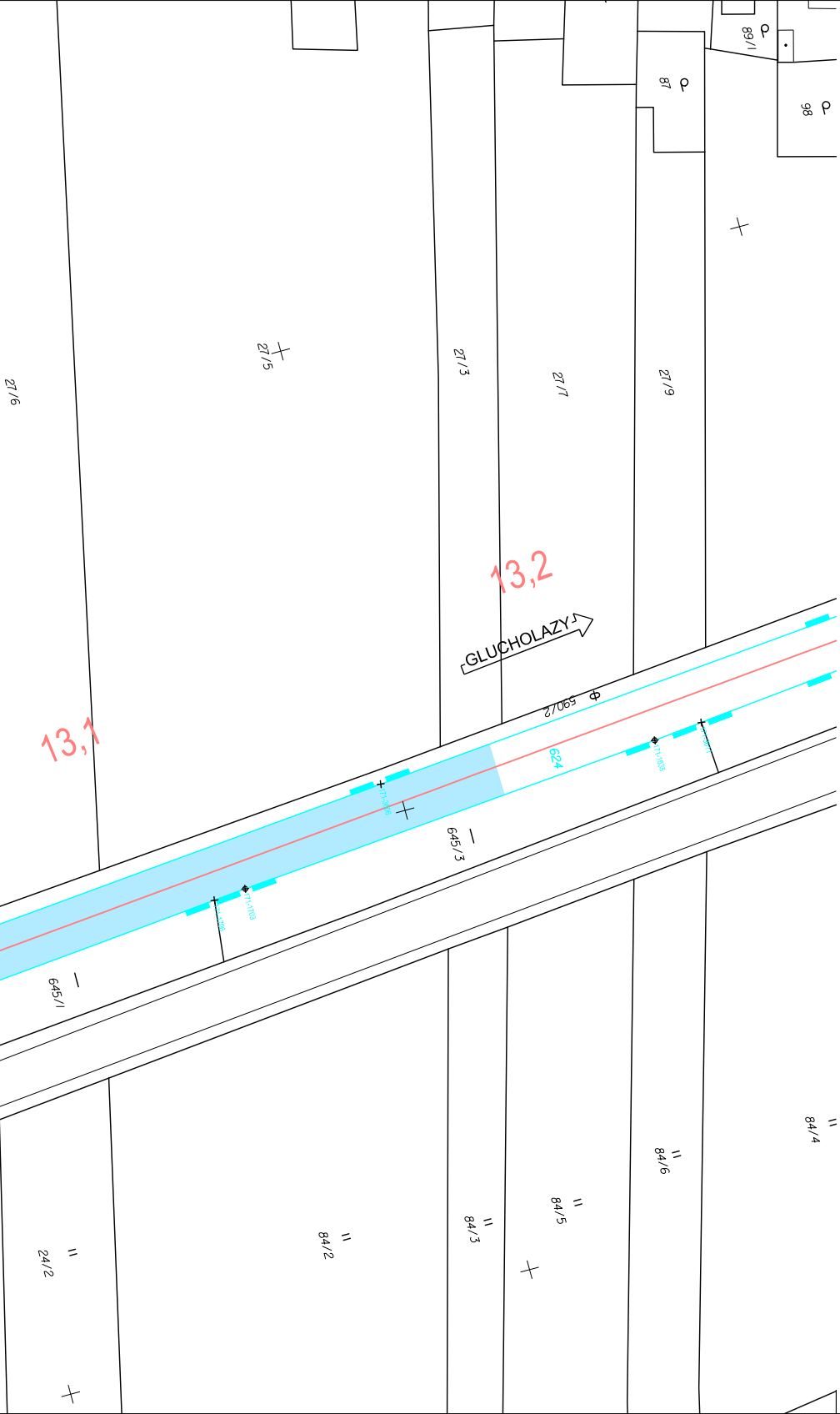
89/1
87
98
27/6
27/5
27/3
27/7
27/9
13,2
13,1
GLUCHOLAZY
590/2
624
171-3006
171-1706
171-1703
171-1635
645/3
645/1
24/2
84/2
84/3
84/5
84/6
84/4

SFDI
STÁTNÍ FOND DOPRAVNÍ INFRASTRUKTURY

Orientační schéma:

žst. Jindřichov ve Slezsku
žst. Třemešná ve Slezsku
P7791
zast. Krásné Loučky
žst. Krnov

Razítko oprávněné osoby:

Podpis:
Datum:

Revize:	Datum:	Popis:	Kontroloval:
000	7/2021	Definitivní odevzdání dokumentace	Ing. Michal Kasaj

Stavebník/Investor: **Správa železnic, státní organizace**
Adresa: Dlážděná 1003/7, 110 00 Praha 1
Zástupce investora: Stavební správa východ
Adresa: Nerudova 1, 779 00 Olomouc

SPRÁVA ŽELEZNIC

Zhotovitel stavby: **MORAVIA CONSULT Olomouc a.s.**
Adresa: Legionářská 1085/8, 779 00 Olomouc
Kontakt: T: +420 585 570 444
E: moravia@moravia.cz

Zhotovitel objektu: **MORAVIA CONSULT Olomouc a.s.**
Adresa: Legionářská 1085/8, 779 00 Olomouc
Kontakt: T: +420 585 570 444
E: moravia@moravia.cz

Hlavní projektant (HIP):	Specialista:	Odpovědný projektant:	Zpracovatel:
Ing. Michal Kasaj	Ing. Zdeněk Dohnal	Ing. Zdeněk Dohnal	Ing. Zdeněk Dohnal

Název stavby/akce:

Rekonstrukce a doplnění závor na přejezdu P7791 v km 11,891 trati Krnov (mlmo) - Glucholazy (PKP) (mlmo)

Označení (S-kód): S622000192
Zakázka: 20-085-232-SR
Název části: Obvod stavby
Označení části: N.1.5.5
Název objektu:
Označení objektu/komplexu:
Název přílohy: Obvod stavby výkres km 11,975 - 13,200
Název dílčí části přílohy:
Číslo přílohy: 2.2.
Paré:
Kraj: Moravskoslezský
Katastrální území: Město Albrechtice [693391]
Rudíkovy [770639]
TUDU: 2253 06
Stupeň dokumentace: DUSP+PDPS
Datum zpracování: 7/2021
Formáty: 7 x A4
Měřítko: 1:1000

S-kód:										Stupeň dokumentace:					Část:					Objekt:									Podobjekt:			Příloha:						Revize:			
S	6	2	2	0	0	0	1	9	2	–	P	D	P	S	–	N	1	5	5	X	–	X	X	X	X	X	X	X	X	–	X	X	–	2	–	2	X	X	–	0	0	0

DOKUMENT LZE UŽÍVAT POUZE VE SMYSLU PŘÍSLUŠNÉ SMLOUVY O DÍLO. ŽÁDNÁ JEHO ČÁST NEMŮŽE BÝT DLE ZÁKONA č.121/2000 Sb. KOPÍROVÁNA NEBO JINAK ROZŠIŘOVÁNA BEZ SOUHLASU MORAVIA CONSULT Olomouc a.s.